




2-й Поньоровский сельсовет



Границы

- Граница области
- Граница района
- Граница сельсовета
- Граница населенного пункта

ОКС внешнего автомобильного транспорта

- | | |
|---|---|
|  | Автомобильная дорога регионального значения с асфальтным покрытием |
|  | Автомобильная дорога местного значения с асфальтным и грунтовым покрытием |
|  | Автомобильная дорога местного значения с грунтовым покрытием |




Объекты улично-дорожной сети населенного пункта

-




ОКС транспортных сооружений

- | | |
|-------|----------------------|
| ⌋ | Мост |
|):::(| Трубы водопропускные |

Поверхностные водные объекты

-  Река, ручей
 Пруды, озера
 Болото, заболоченность

Растительность

-  Леса густые, питомники, сплошные заросли кустарника
 Сад
 Озеленение вдоль дорог

ОКС инженерной инфраструктуры

- Подстанция 35 кВ
- ЛЭП 35 кВ
- ГРС
- ГРП
- Магистральный газопровод
- Водонапорная башня
- Мачта связи

Ограничения использования территории


- | | |
|---|--|
|  | Водоохранная зона |
|  | Прибрежная защитная полоса |
|  | Зона охраны источников питьевого водоснабжения 1-го пояса |
|  | Зона охраны источников питьевого водоснабжения 2-го пояса |
|  | Зона охраны источников питьевого водоснабжения 3-го пояса |
|  | Граница санитарно-защитных зон |
|  | Охранная зона автомобильных дорог (Придорожная полоса) |
|  | Граница санитарного разрыва (санитарная полоса отчуждения) |
|  | Зона особо охраняемого природного ландшафта |

Верхне-Сморodinский
сельсовет

Градостроительное зонирование

- | | |
|-----|--|
| Ж1 | Зона малоэтажной жилой застройки |
| О1 | Зона размещения объектов многофункционального общественно-делового, коммерческого, социального и коммунально-бытового назначения |
| П1 | Зона размещения промышленных, коммунально-складских объектов |
| СХ1 | Зона, занятая сельскохозяйственными угодьями |
| СХ2 | Зона, занятая объектами сельскохозяйственного назначения |
| СХ3 | Зона природно-ландшафтной территории, в соответствии с местными условиями (территория общего пользования) |

Особо охраняемая природная территория

 РЗ

Памятник природы
"Урочище Большой Курган
и истоки р. Свапы"

(ОТПЕЧАТАНА В МАСШТАБЕ В 1 CM : 1400 M)

[illegible]